









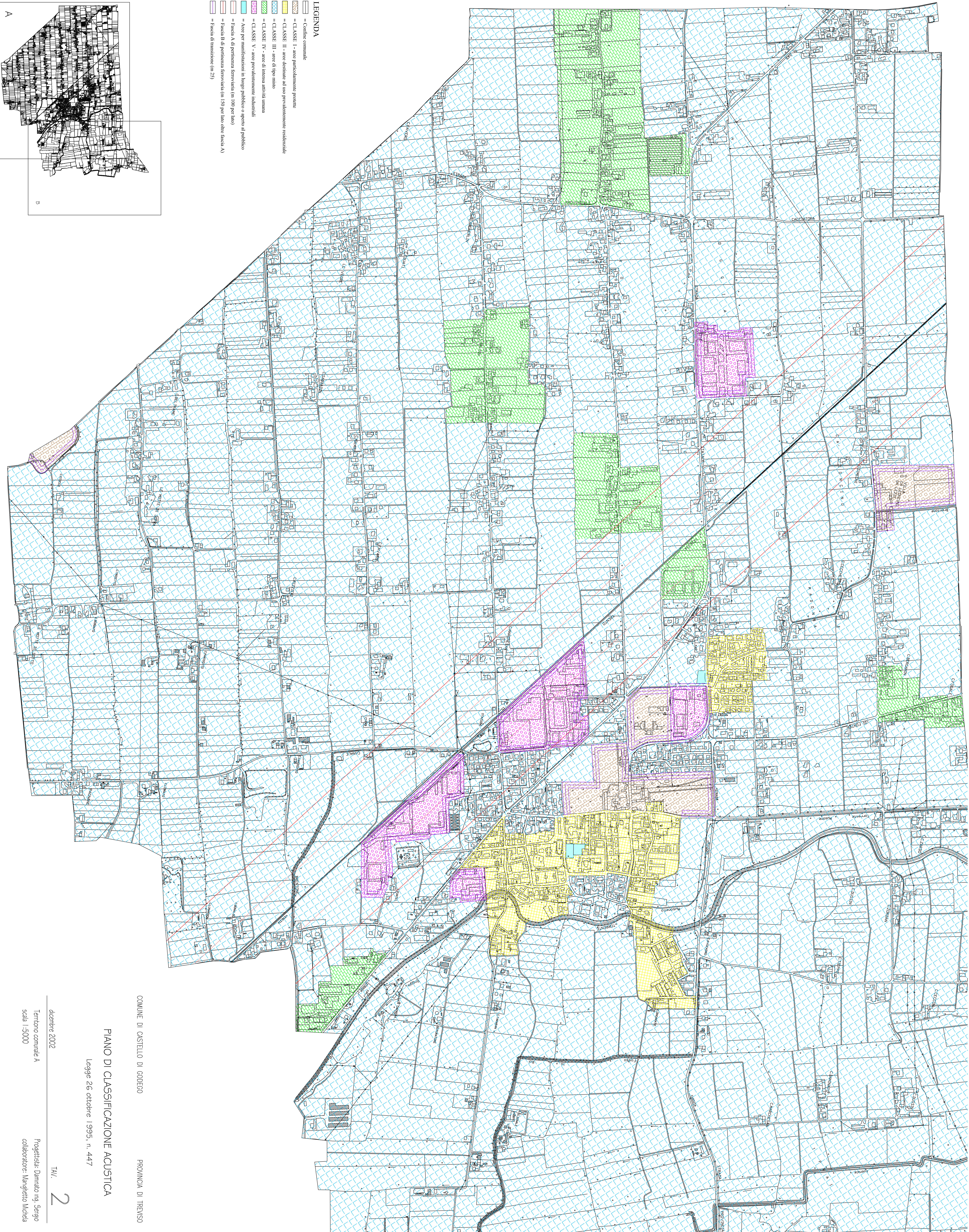


- LEGENDA**
-  = Confine comunale
 -  = CLASSE I - aree perfettamente protette
 -  = CLASSE II - aree destinate ad uso prevalentemente residenziale
 -  = CLASSE III - aree di tipo misto
 -  = CLASSE IV - aree di intensa attività umana
 -  = CLASSE V - aree prevalentemente industriali
 -  = Aree per manifestazioni in luogo pubblico o aperto al pubblico
 -  = Fascia A di pertinenza ferroviaria (m 100 per lato)
 -  = Fascia B di pertinenza ferroviaria (m 150 per lato, oltre fascia A)
 -  = Fascia di insediamenti (m 25)



COMUNE DI CASTELLO DI CODERCO

PROVINCIA DI TREVISO

PIANO DI CLASSIFICAZIONE ACUSTICA

Legge 26 ottobre 1995, n. 447

dicembre 2002

TAV. 2

Territorio comunale A
scala 1:5000

Progettista: Damirato ing. Sergio
collaboratore: Mangiello Michela